Données locales

Paru le : 22/09/2020

Évolution et structure de la population en 2017

Commune de Pusey (70428)

POP T0 - Population par grandes tranches d'âges

	2007	%	2012	%	2017	%
Ensemble	**1 433**	**100,0**	**1 524**	**100,0**	**1 474**	**100,0**
0 à 14 ans	336	23,5	300	19,7	262	17,8
15 à 29 ans	220	15,3	257	16,8	232	15,8
30 à 44 ans	337	23,5	288	18,9	239	16,2
45 à 59 ans	270	18,9	354	23,3	376	25,5
60 à 74 ans	200	14,0	243	15,9	258	17,5
75 ans ou plus	69	4,8	82	5,4	106	7,2

Sources : Insee, RP2007, RP2012 et RP2017, exploitations principales, géographie au 01/01/2020.

POP G2 - Population par grandes tranches d'âges

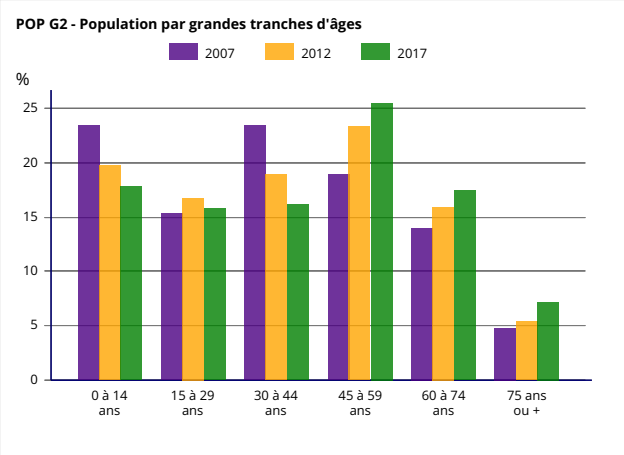

Sources : Insee, RP2007, RP2012 et RP2017, exploitations principales, géographie au 01/01/2020.

POP T1 - Population en historique depuis 1968

	1968(*)	1975(*)	1982	1990	1999	2007	2012	2017
Population	364	519	826	912	1 106	1 433	1 524	1 474
Densité moyenne (hab/km²)	44,5	63,4	101,0	111,5	135,2	175,2	186,3	180,2

(*) 1967 et 1974 pour les DOM

Les données proposées sont établies à périmètre géographique identique, dans la géographie en vigueur au 01/01/2020.

Sources : Insee, RP1967 à 1999 dénombrements, RP2007 au RP2017 exploitations principales.

POP T2M - Indicateurs démographiques en historique depuis 1968

	1968 à 1975	1975 à 1982	1982 à 1990	1990 à 1999	1999 à 2007	2007 à 2012	2012 à 2017
Variation annuelle moyenne de la population en %	5,2	6,8	1,2	2,2	3,3	1,2	–0,7
due au solde naturel en %	*0,6*	*0,4*	*0,4*	*0,4*	*1,1*	*0,3*	*0,4*
due au solde apparent des entrées sorties en %	*4,6*	*6,4*	*0,9*	*1,7*	*2,2*	*0,9*	*–1,1*
Taux de natalité (‰)	15,5	13,1	8,1	9,0	14,6	8,8	8,8
Taux de mortalité (‰)	9,1	8,9	4,5	4,7	3,7	5,4	4,7

Les données proposées sont établies à périmètre géographique identique, dans la géographie en vigueur au 01/01/2020.
Sources : Insee, RP1968 à 1999 dénombrements, RP2007 au RP2017 exploitations principales - État civil.

POP T3 - Population par sexe et âge en 2017

	Hommes	%	Femmes	%
Ensemble	**734**	**100,0**	**740**	**100,0**
0 à 14 ans	136	18,5	127	17,1
15 à 29 ans	128	17,5	104	14,1
30 à 44 ans	112	15,3	127	17,1
45 à 59 ans	181	24,7	195	26,4
60 à 74 ans	127	17,2	132	17,8
75 à 89 ans	50	6,8	55	7,4
90 ans ou plus	1	0,1	1	0,1
0 à 19 ans	203	27,7	179	24,2
20 à 64 ans	402	54,7	418	56,5
65 ans ou plus	130	17,6	143	19,3

Source : Insee, RP2017 exploitation principale, géographie au 01/01/2020.

Couples - Familles - Ménages en 2017

Commune de Pusey (70428)

FAM G1 - Évolution de la taille des ménages en historique depuis 1968

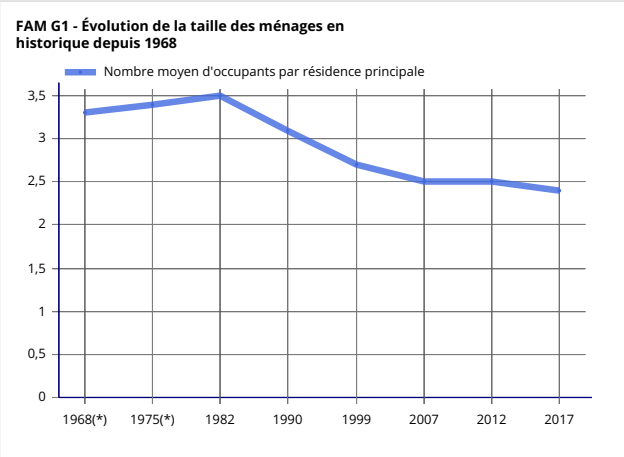

(*) 1967 et 1974 pour les DOM
Les données proposées sont établies à périmètre géographique identique,
dans la géographie en vigueur au 01/01/2020.
Sources : Insee, RP1967 à 1999 dénombrements, RP2007 au RP2017 exploitations principales.

FAM G2 - Personnes de 15 ans ou plus vivant seules selon l'âge - population des ménages

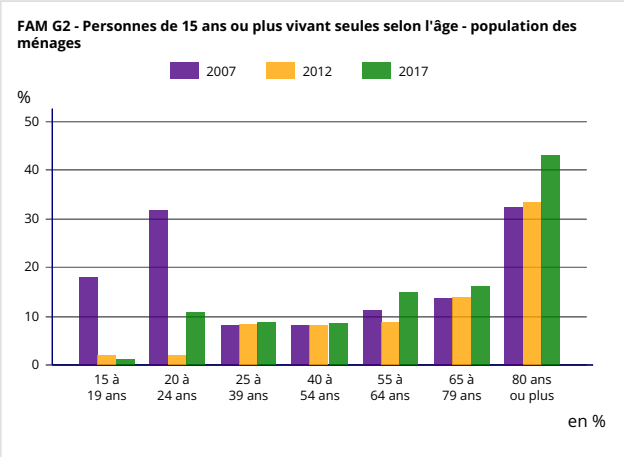

Sources : Insee, RP2007, RP2012 et RP2017, exploitations principales, géographie au 01/01/2020).

FAM G3 - Personnes de 15 ans ou plus déclarant vivre en couple selon l'âge

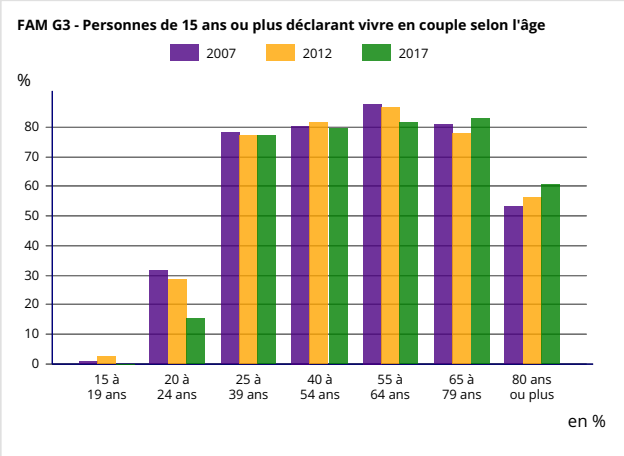

Sources : Insee, RP2007, RP2012 et RP2017, exploitations principales, géographie au 01/01/2020.

FAM G4 - Statut conjugal des personnes de 15 ans ou plus en 2017

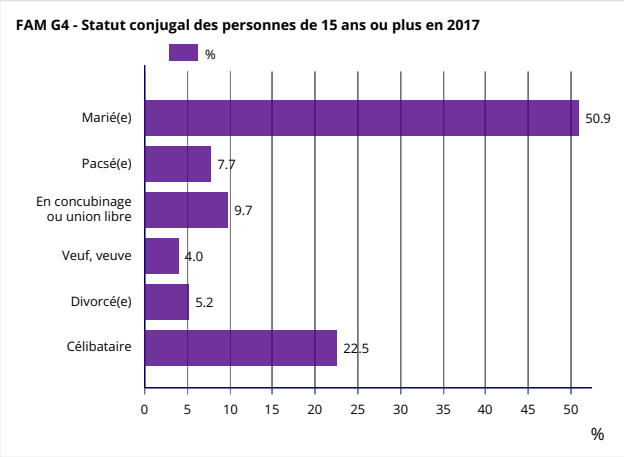

Source : Insee, RP2017 exploitation principale, géographie au 01/01/2020.

Logement en 2017

Commune de Pusey (70428)

LOG T1 - Évolution du nombre de logements par catégorie en historique depuis 1968

	1968(*)	1975(*)	1982	1990	1999	2007	2012	2017
Ensemble	**122**	**184**	**269**	**312**	**436**	**588**	**614**	**641**
Résidences principales	109	153	239	296	405	563	586	601
Résidences secondaires et logements occasionnels	5	13	11	9	6	5	4	2
Logements vacants	8	18	19	7	25	20	24	39

(*) 1967 et 1974 pour les DOM
Les données proposées sont établies à périmètre géographique identique, dans la géographie en vigueur au 01/01/2020.
Sources : Insee, RP1967 à 1999 dénombrements, RP2007 au RP2017 exploitations principales.

LOG T2 - Catégories et types de logements

	2007	%	2012	%	2017	%
Ensemble	**588**	**100,0**	**614**	**100,0**	**641**	**100,0**
Résidences principales	563	95,7	586	95,5	601	93,7
Résidences secondaires et logements occasionnels	5	0,9	4	0,6	2	0,3
Logements vacants	20	3,4	24	3,9	39	6,0
Maisons	*495*	*84,2*	*564*	*91,9*	*585*	*91,2*
Appartements	*60*	*10,2*	*48*	*7,7*	*54*	*8,4*

Sources : Insee, RP2007, RP2012 et RP2017, exploitations principales, géographie au 01/01/2020 .

LOG T3 - Résidences principales selon le nombre de pièces

	2007	%	2012	%	2017	%
Ensemble	**563**	**100,0**	**586**	**100,0**	**601**	**100,0**
1 pièce	35	6,2	5	0,9	2	0,3
2 pièces	16	2,8	12	2,1	9	1,5
3 pièces	52	9,3	61	10,4	70	11,6
4 pièces	130	23,1	140	23,9	158	26,3
5 pièces ou plus	330	58,5	368	62,7	362	60,3

Sources : Insee, RP2007, RP2012 et RP2017, exploitations principales, géographie au 01/01/2020.

LOG T4 - Nombre moyen de pièces des résidences principales

	2007	2012	2017
Ensemble des résidences principales	**4,7**	**4,9**	**4,9**
Maison	5,1	5,1	5,0
Appartement	3,1	3,3	3,4

Sources : Insee, RP2007, RP2012 et RP2017, exploitations principales, géographie au 01/01/2020.

LOG T5 - Résidences principales en 2017 selon la période d'achèvement

	Nombre	%
Résidences principales construites avant 2015	**575**	**100,0**
Avant 1919	*56*	*9,7*
De 1919 à 1945	*12*	*2,1*
De 1946 à 1970	*43*	*7,4*
De 1971 à 1990	*197*	*34,3*
De 1991 à 2005	*188*	*32,7*
De 2006 à 2014	*79*	*13,7*

Source : Insee, RP2017 exploitation principale, géographie au 01/01/2020.

LOG G1 - Résidences principales en 2017 selon le type de logement et la période d'achèvement

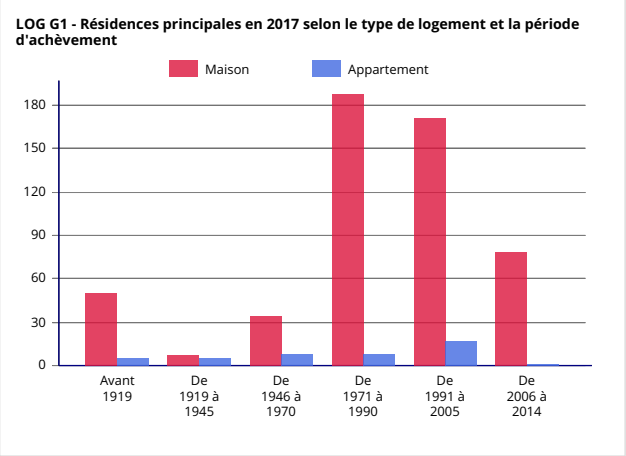

Résidences principales construites avant 2015.
Source : Insee, RP2017 exploitation principale, géographie au 01/01/2020.

LOG T6 - Ancienneté d'emménagement dans la résidence principale en 2017

	Nombre de ménages	Part des ménages en %	Population des ménages	Nombre moyen de pièces par	
				logement	personne
Ensemble	**601**	**100,0**	**1 433**	**4,9**	**2,1**
Depuis moins de 2 ans	67	11,1	169	4,3	1,7
De 2 à 4 ans	81	13,5	235	4,6	1,6
De 5 à 9 ans	92	15,3	229	4,8	1,9
10 ans ou plus	361	60,1	800	5,2	2,3

Source : Insee, RP2017 exploitation principale, géographie au 01/01/2020.

LOG G2 - Ancienneté d'emménagement des ménages en 2017

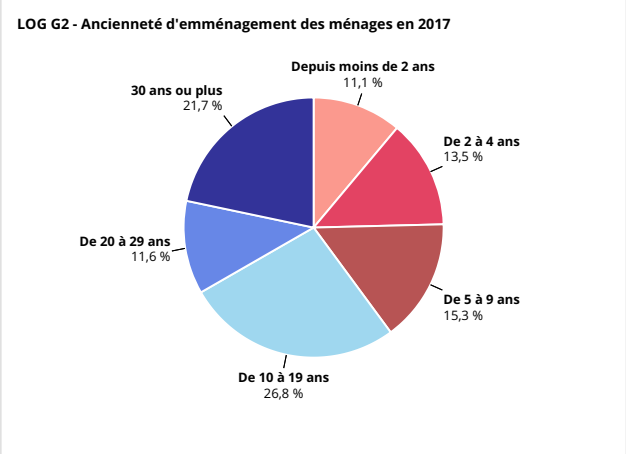

Source : Insee, RP2017 exploitation principale, géographie au 01/01/2020.

LOG T7 - Résidences principales selon le statut d'occupation

	2007		2012		2017			
	Nombre	%	Nombre	%	Nombre	%	Nombre de personnes	Ancienneté moyenne d'emménagement en année(s)
Ensemble	**563**	**100,0**	**586**	**100,0**	**601**	**100,0**	**1 433**	**16,8**
Propriétaire	380	67,5	405	69,2	431	71,7	1 014	20,6
Locataire	177	31,4	177	31,4	165	27,4	413	7,1
dont d'un logement HLM loué vide	*43*	*7,6*	*62*	*10,6*	*59*	*9,8*	*161*	*9,8*
Logé gratuitement	6	1,0	4	0,7	5	0,8	6	11,8

Sources : Insee, RP2007, RP2012 et RP2017, exploitations principales, géographie au 01/01/2020.

LOG T8M - Confort des résidences principales

	2007	%	2012	%	2017	%
Ensemble	**563**	**100,0**	**586**	**100,0**	**601**	**100,0**
Salle de bain avec baignoire ou douche	*554*	*98,4*	*573*	*97,7*	*591*	*98,3*
Chauffage central collectif	*39*	*6,9*	*7*	*1,2*	*8*	*1,3*
Chauffage central individuel	*386*	*68,6*	*392*	*66,9*	*434*	*72,2*
Chauffage individuel "tout électrique"	*44*	*7,8*	*50*	*8,5*	*58*	*9,6*

Sources : Insee, RP2007, RP2012 et RP2017, exploitations principales, géographie au 01/01/2020.

LOG T9 - Équipement automobile des ménages

	2007	%	2012	%	2017	%
Ensemble	**563**	**100,0**	**586**	**100,0**	**601**	**100,0**
Au moins un emplacement réservé au stationnement	**449**	**79,8**	**485**	**82,8**	**517**	**86,0**
Au moins une voiture	**529**	**90,2**	**566**	**96,5**	**576**	**95,8**
1 voiture	230	40,9	233	39,7	243	40,4
2 voitures ou plus	298	53,0	333	56,8	333	55,4

Sources : Insee, RP2007, RP2012 et RP2017, exploitations principales, géographie au 01/01/2020.

Diplômes - Formation en 2017

Commune de Pusey (70428)

FOR T1 - Scolarisation selon l'âge et le sexe en 2017

	Ensemble	Population scolarisée	Part de la population scolarisée en %		
			Ensemble	Hommes	Femmes
2 à 5 ans	49	35	72,9	77,8	66,7
6 à 10 ans	88	88	100,0	100,0	100,0
11 à 14 ans	92	92	100,0	100,0	100,0
15 à 17 ans	81	81	100,0	100,0	100,0
18 à 24 ans	105	56	53,7	59,2	46,6
25 à 29 ans	47	3	6,5	9,4	4,0
30 ans ou plus	980	4	0,4	0,6	0,2

Source : Insee, RP2017 exploitation principale, géographie au 01/01/2020.

FOR G1 - Taux de scolarisation selon l'âge (en %)

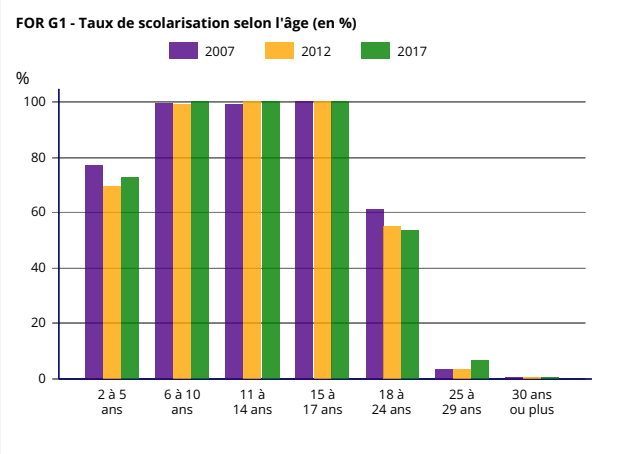

Sources : Insee, RP2007, RP2012 et RP2017, exploitations principales, géographie au 01/01/2020.

FOR T2 - Diplôme le plus élevé de la population non scolarisée de 15 ans ou plus selon le sexe en 2017

	Ensemble	Hommes	Femmes
Population non scolarisée de 15 ans ou plus	**1 068**	**511**	**557**
Part des titulaires en %			
Aucun diplôme ou certificat d'études primaires	17,3	15,8	18,7
BEPC, brevet des collèges, DNB	5,9	5,1	6,5
CAP, BEP ou équivalent	30,0	34,9	25,6
Baccalauréat, brevet professionnel ou équivalent	17,2	17,0	17,3
Diplôme de l'enseignement supérieur de niveau bac + 2	13,1	12,9	13,3
Diplôme de l'enseignement supérieur de niveau bac + 3 ou bac + 4	9,3	7,1	11,3
Diplôme de l'enseignement supérieur de niveau bac + 5 ou plus	7,2	7,1	7,3

Source : Insee, RP2017 exploitation principale, géographie au 01/01/2020.

FOR G2 - Diplôme le plus élevé de la population non scolarisée de 15 ans ou plus (en %)

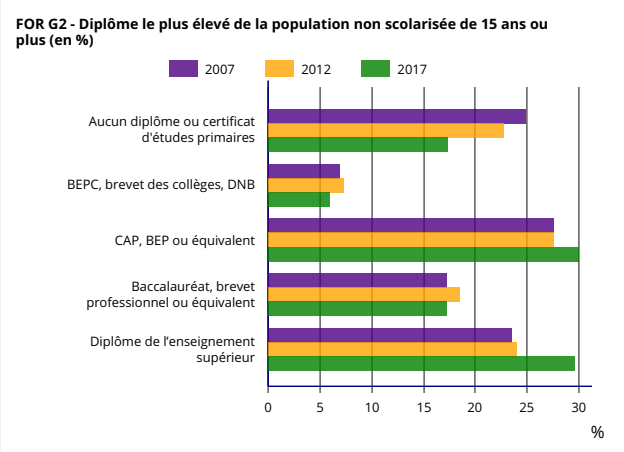

Sources : Insee, RP2007, RP2012 et RP2017, exploitations principales, géographie au 01/01/2020.

Population active, emploi et chômage au sens du recensement en 2017

Commune de Pusey (70428)

EMP T1 - Population de 15 à 64 ans par type d'activité

	2007	2012	2017
Ensemble	**922**	**986**	**940**
Actifs en %	**71,4**	**75,2**	**74,4**
Actifs ayant un emploi en %	67,6	68,1	68,4
Chômeurs en %	3,8	7,2	6,0
Inactifs en %	**28,6**	**24,8**	**25,6**
Élèves, étudiants et stagiaires non rémunérés en %	11,4	12,3	12,4
Retraités ou préretraités en %	11,2	8,6	8,8
Autres inactifs en %	6,0	3,9	4,4

Sources : Insee, RP2007, RP2012 et RP2017, exploitations principales, géographie au 01/01/2020.

EMP T2 - Activité et emploi de la population de 15 à 64 ans par sexe et âge en 2017

	Population	Actifs	Taux d'activité en %	Actifs ayant un emploi	Taux d'emploi en %
Ensemble	**940**	**699**	**74,4**	**642**	**68,4**
15 à 24 ans	186	62	33,1	45	24,4
25 à 54 ans	551	528	95,8	493	89,4
55 à 64 ans	202	109	54,0	104	51,5
Hommes	**469**	**347**	**73,9**	**319**	**67,9**
15 à 24 ans	107	37	34,9	28	26,4
25 à 54 ans	260	251	96,5	235	90,3
55 à 64 ans	102	59	57,4	56	54,5
Femmes	**470**	**352**	**74,8**	**324**	**68,8**
15 à 24 ans	79	24	30,8	17	21,8
25 à 54 ans	291	277	95,1	258	88,5
55 à 64 ans	100	51	50,5	49	48,5

Source : Insee, RP2017 exploitation principale, géographie au 01/01/2020.

EMP T4 - Chômage (au sens du recensement) des 15-64 ans

	2007	2012	2017
Nombre de chômeurs	**35**	**71**	**57**
Taux de chômage en %	5,3	9,5	8,1
Taux de chômage des hommes en %	4,8	10,5	8,1
Taux de chômage des femmes en %	5,8	8,4	8,0
Part des femmes parmi les chômeurs en %	52,8	41,5	50,1

Sources : Insee, RP2007, RP2012 et RP2017, exploitations principales, géographie au 01/01/2020.

EMP G1 - Population de 15 à 64 ans par type d'activité en 2017

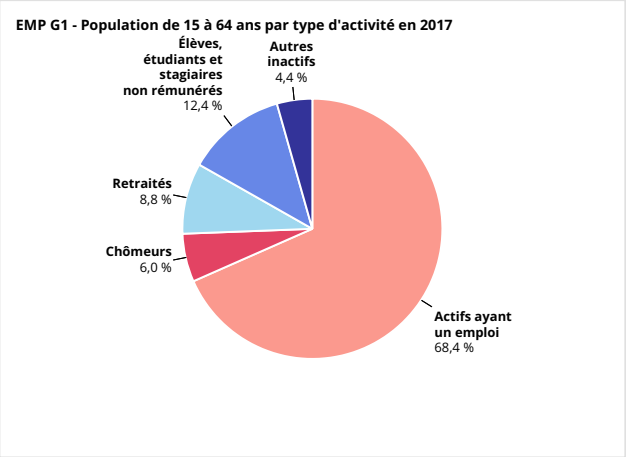

Source : Insee, RP2017 exploitation principale, géographie au 01/01/2020.

EMP G2 - Taux de chômage (au sens du recensement) des 15-64 ans par sexe et âge en 2017

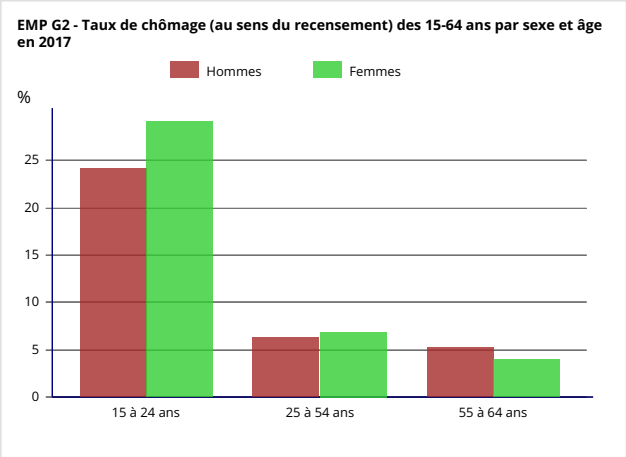

Source : Insee, RP2017 exploitation principale, géographie au 01/01/2020.

EMP T5 - Emploi et activité

	2007	2012	2017
Nombre d'emplois dans la zone	641	827	707
Actifs ayant un emploi résidant dans la zone	625	677	649
Indicateur de concentration d'emploi	102,5	122,2	108,9
Taux d'activité parmi les 15 ans ou plus en %	60,2	61,1	58,2

L'indicateur de concentration d'emploi est égal au nombre d'emplois dans la zone pour 100 actifs ayant un emploi résidant dans la zone.
Sources : Insee, RP2007, RP2012 et RP2017, exploitations principales lieu de résidence et lieu de travail, géographie au 01/01/2020.

EMP T6 - Emplois selon le statut professionnel

	2007	%	2012	%	2017	%
Ensemble	**641**	**100,0**	**827**	**100,0**	**707**	**100,0**
Salariés	**578**	**90,1**	**741**	**89,5**	**627**	**88,8**
dont femmes	*275*	*42,9*	*440*	*53,2*	*389*	*55,0*
dont temps partiel	*104*	*16,3*	*144*	*17,4*	*137*	*19,5*
Non-salariés	**63**	**9,9**	**87**	**10,5**	**79**	**11,2**
dont femmes	*19*	*2,9*	*22*	*2,7*	*29*	*4,1*
dont temps partiel	*5*	*0,8*	*5*	*0,6*	*5*	*0,7*

Sources : Insee, RP2007, RP2012 et RP2017, exploitations principales lieu de travail, géographie au 01/01/2020.

Caractéristiques de l'emploi au sens du recensement en 2017

Commune de Pusey (70428)

ACT T1 - Population de 15 ans ou plus ayant un emploi selon le statut en 2017

	Nombre	%	dont % temps partiel	dont % femmes
Ensemble	**649**	**100,0**	**17,1**	**50,7**
Salariés	564	86,9	19,0	53,3
Non-salariés	85	13,1	4,8	33,3

Source : Insee, RP2017 exploitation principale, géographie au 01/01/2020.

ACT T2 - Statut et condition d'emploi des 15 ans ou plus selon le sexe en 2017

	Hommes	%	Femmes	%
Ensemble	**320**	**100**	**329**	**100**
Salariés	**263**	**82,3**	**301**	**91,4**
Titulaires de la fonction publique et contrats à durée indéterminée	222	69,3	268	81,5
Contrats à durée déterminée	24	7,6	25	7,7
Intérim	10	3,2	0	0,0
Emplois aidés	0	0,0	3	0,9
Apprentissage - Stage	7	2,2	4	1,2
Non-Salariés	**57**	**17,7**	**28**	**8,6**
Indépendants	27	8,5	11	3,4
Employeurs	28	8,9	16	4,9
Aides familiaux	1	0,3	1	0,3

Source : Insee, RP2017 exploitation principale, géographie au 01/01/2020.

ACT T3 - Salariés de 15 à 64 ans par sexe, âge et temps partiel en 2017

	Hommes	dont % temps partiel	Femmes	dont % temps partiel
Ensemble	**263**	**8,0**	**296**	**29,0**
15 à 24 ans	27	40,6	17	47,0
25 à 54 ans	192	3,7	236	28,3
55 à 64 ans	44	7,0	44	25,6

Source : Insee, RP2017 exploitation principale, géographie au 01/01/2020.

ACT T4 - Lieu de travail des actifs de 15 ans ou plus ayant un emploi qui résident dans la zone

	2007	%	2012	%	2017	%
Ensemble	**625**	**100**	**677**	**100**	**649**	**100**
Travaillent :						
dans la commune de résidence	108	17,3	130	19,2	99	15,3
dans une commune autre que la commune de résidence	517	82,7	547	80,8	549	84,7

Sources : Insee, RP2007, RP2012 et RP2017, exploitations principales, géographie au 01/01/2020.

ACT G1 - Part des salariés de 15 ans ou plus à temps partiel par sexe

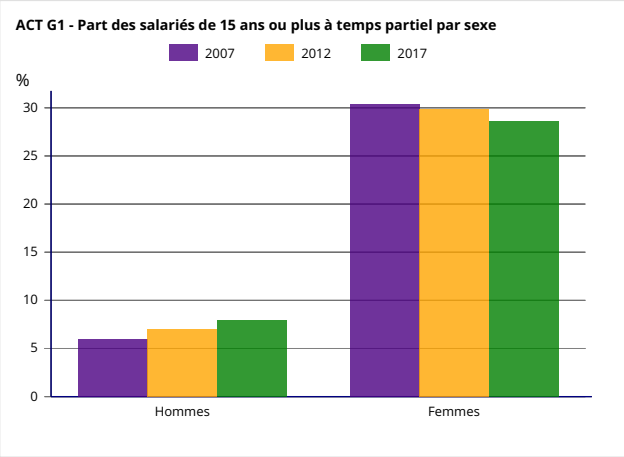

Sources : Insee, RP2007, RP2012 et RP2017, exploitations principales, géographie au 01/01/2020.

ACT G2 - Part des moyens de transport utilisés pour se rendre au travail en 2017

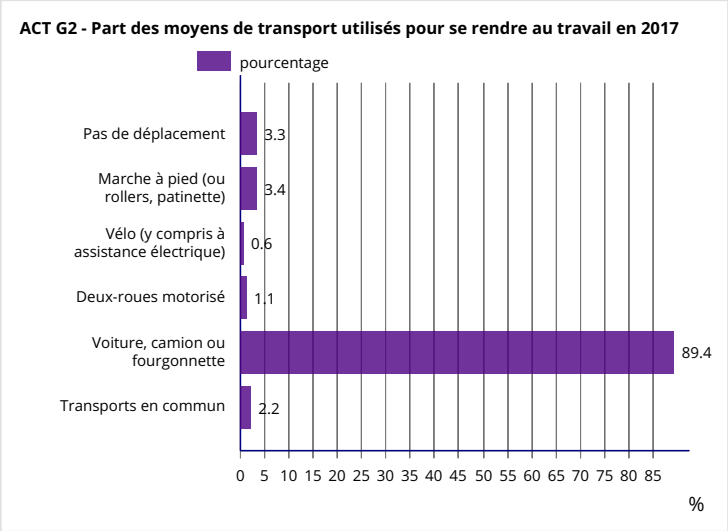

Champ : actifs de 15 ans ou plus ayant un emploi.
Source : Insee, RP2017 exploitation principale, géographie au 01/01/2020.

Naissances et décès domiciliés 2014-2019

Commune de Pusey (70428)

RFD G1 - Naissances et décès domiciliés

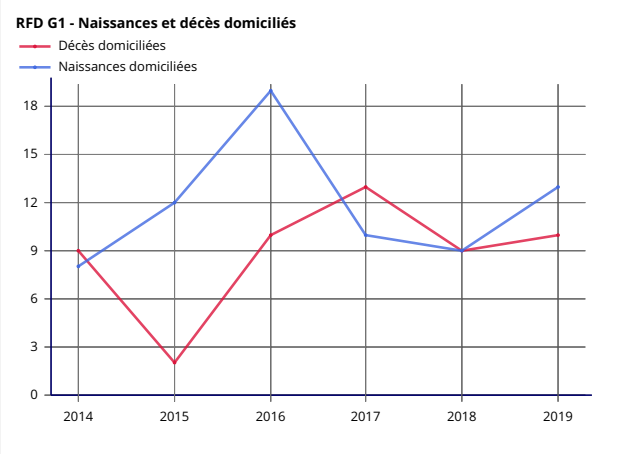

Source : Insee, statistiques de l'état civil en géographie au 01/01/2020.

Revenus et pauvreté des ménages en 2017

Commune de Pusey (70428)

REV T1 - Ménages fiscaux de l'année 2017

	2017
Nombre de ménages fiscaux	583
Nombre de personnes dans les ménages fiscaux	1 469
Médiane du revenu disponible par unité de consommation (en euros)	22 630
Part des ménages fiscaux imposés (en %)	

Champ : ménages fiscaux - hors communautés et sans abris.
Source : Insee-DGFiP-Cnaf-Cnav-Ccmsa, Fichier localisé social et fiscal (FiLoSoFi) en géographie au 01/01/2020.

Caractéristiques des établissements en 2015

Commune de Pusey (70428)

CEN T1 - Établissements actifs par secteur d'activité au 31 décembre 2015

	Total	%	0 salarié	1 à 9 salarié(s)	10 à 19 salariés	20 à 49 salariés	50 salariés ou plus
Ensemble	**138**	**100,0**	**74**	**48**	**10**	**5**	**1**
Agriculture, sylviculture et pêche	3	2,2	3	0	0	0	0
Industrie	6	4,3	2	2	1	1	0
Construction	16	11,6	8	5	2	1	0
Commerce, transports, services divers	99	71,7	50	39	6	3	1
dont commerce et réparation automobile	45	32,6	14	23	5	2	1
Administration publique, enseignement, santé, action sociale	14	10,1	11	2	1	0	0

Champ : ensemble des activités.
Source : Insee, CLAP en géographie au 01/01/2019.

CEN T2 - Postes salariés par secteur d'activité au 31 décembre 2015

	Total	%	1 à 9 salarié(s)	10 à 19 salariés	20 à 49 salariés	50 à 99 salariés	100 salariés ou plus
Ensemble	**674**	**100,0**	**163**	**125**	**131**	**0**	**255**
Agriculture, sylviculture et pêche	0	0,0	0	0	0	0	0
Industrie	42	6,2	12	10	20	0	0
Construction	72	10,7	15	24	33	0	0
Commerce, transports, services divers	536	79,5	126	77	78	0	255
dont commerce et réparation automobile	445	66,0	89	61	40	0	255
Administration publique, enseignement, santé, action sociale	24	3,6	10	14	0	0	0

Champ : ensemble des activités.
Source : Insee, CLAP en géographie au 01/01/2019.

CEN G1 - Répartition des établissements actifs par secteur d'activité au 31 décembre 2015

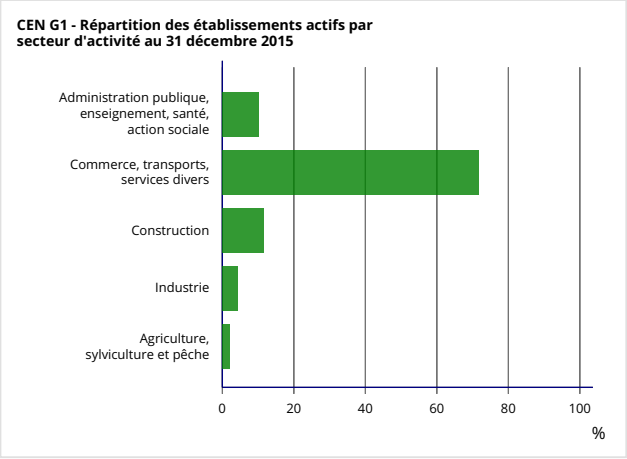

Champ : ensemble des activités.
Source : Insee, CLAP en géographie au 01/01/2019.

CEN G2 - Répartition des établissements actifs par tranche d'effectif salarié au 31 décembre 2015

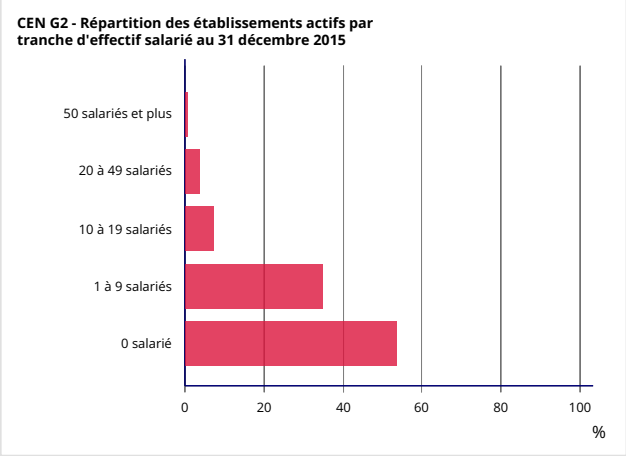

Champ : ensemble des activités.
Source : Insee, CLAP en géographie au 01/01/2019.

CEN T3 - Établissements selon les sphères de l'économie au 31 décembre 2015

	Établissements		Postes salariés	
	Nombre	%	Nombre	%
Ensemble	**138**	**100,0**	**674**	**100,0**
Sphère productive	42	30,4	83	12,3
dont domaine public	*0*	*0,0*	*0*	*0,0*
Sphère présentielle	96	69,6	591	87,7
dont domaine public	*5*	*3,6*	*21*	*3,1*

Champ : ensemble des activités.
Source : Insee, CLAP en géographie au 01/01/2019.

Démographie des entreprises en 2019

Commune de Pusey (70428)

DEN T1 - Créations d'entreprises par secteur d'activité en 2019

	Entreprises créées		Dont entreprises individuelles	
	Nombre	%	Nombre	%
Ensemble	**11**	**100,0**	**4**	**36,4**
Industrie manufacturière, industries extractives et autres	0	0,0	0	
Construction	0	0,0	0	
Commerce de gros et de détail, transports, hébergement et restauration	9	81,8	4	44,4
Information et communication	0	0,0	0	
Activités financières et d'assurance	0	0,0	0	
Activités immobilières	1	9,1	0	0,0
Activités spécialisées, scientifiques et techniques et activités de services administratifs et de soutien	1	9,1	0	0,0
Administration publique, enseignement, santé humaine et action sociale	0	0,0	0	
Autres activités de services	0	0,0	0	

Champ : activités marchandes hors agriculture.
Source : Insee, Répertoire des entreprises et des établissements (Sirene) en géographie au 01/01/2020.

DEN G1 - Évolution des créations d'entreprises

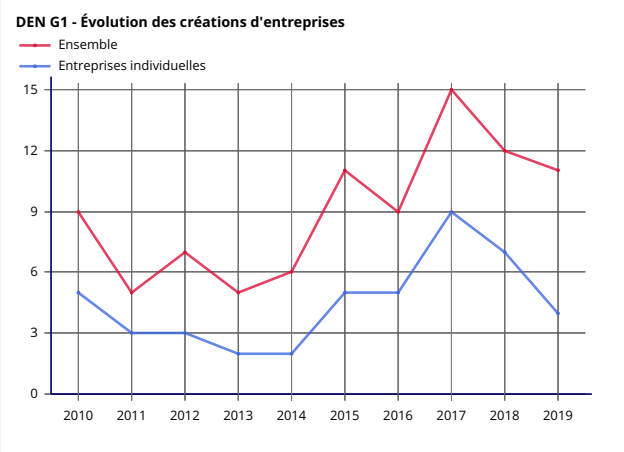

Champ : activités marchandes hors agriculture.
Source : Insee, Répertoire des entreprises et des établissements (Sirene) en géographie au 01/01/2020.

DEN T3 - Nombre d'unités légales par secteur d'activité au 31 décembre 2018

	Nombre	%
Ensemble	**112**	**100,0**
Industrie manufacturière, industries extractives et autres	8	7,1
Construction	12	10,7
Commerce de gros et de détail, transports, hébergement et restauration	42	37,5
Information et communication	1	0,9
Activités financières et d'assurance	1	0,9
Activités immobilières	4	3,6
Activités spécialisées, scientifiques et techniques et activités de services administratifs et de soutien	12	10,7
Administration publique, enseignement, santé humaine et action sociale	12	10,7
Autres activités de services	20	17,9

Champ : activités marchandes hors agriculture.
Source : Insee, Répertoire des entreprises et des établissements (Sirene) en géographie au 01/01/2020.

DEN T4 - Créations d'établissements par secteur d'activité en 2019

	Ensemble	%
Ensemble	**22**	**100,0**
Industrie manufacturière, industries extractives et autres	1	4,5
Construction	0	0,0
Commerce de gros et de détail, transports, hébergement et restauration	19	86,4
Information et communication	0	0,0
Activités financières et d'assurance	0	0,0
Activités immobilières	1	4,5
Activités spécialisées, scientifiques et techniques et activités de services administratifs et de soutien	1	4,5
Administration publique, enseignement, santé humaine et action sociale	0	0,0
Autres activités de services	0	0,0

Champ : activités marchandes hors agriculture.
Source : Insee, Répertoire des entreprises et des établissements (Sirene) en géographie au 01/01/2020.

DEN G3 - Évolution des créations d'établissements

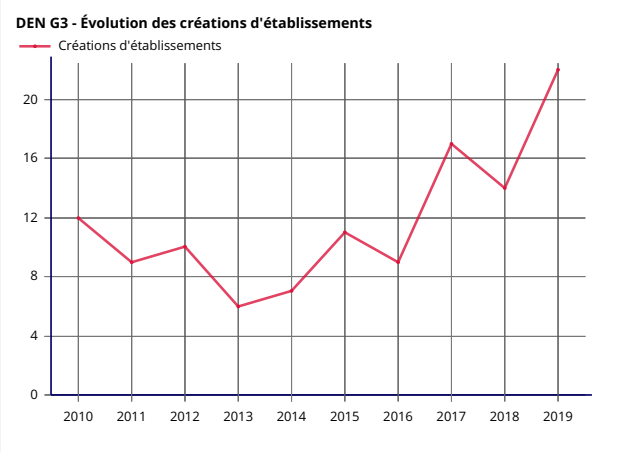

Champ : activités marchandes hors agriculture.
Source : Insee, Répertoire des entreprises et des établissements (Sirene) en géographie au 01/01/2020.

DEN T5 - Nombre d'établissements par secteur d'activité au 31 décembre 2018

	Nombre	%
Ensemble	**137**	**100,0**
Industrie manufacturière, industries extractives et autres	9	6,6
Construction	12	8,8
Commerce de gros et de détail, transports, hébergement et restauration	67	48,9
Information et communication	1	0,7
Activités financières et d'assurance	1	0,7
Activités immobilières	4	2,9
Activités spécialisées, scientifiques et techniques et activités de services administratifs et de soutien	13	9,5
Administration publique, enseignement, santé humaine et action sociale	13	9,5
Autres activités de services	17	12,4

Champ : activités marchandes hors agriculture.
Source : Insee, Répertoire des entreprises et des établissements (Sirene) en géographie au 01/01/2020.

Tourisme en 2020

Commune de Pusey (70428)

TOU T1 - Nombre et capacité des hôtels au 1er janvier 2020

	Hôtels	Chambres
Ensemble	**1**	**37**
1 étoile	0	0
2 étoiles	1	37
3 étoiles	0	0
4 étoiles	0	0
5 étoiles	0	0
Non classé	0	0

Source : Insee en partenariat avec la DGE et les partenaires territoriaux en géographie au 01/01/2020.

TOU T2 - Nombre et capacité des campings au 1er janvier 2020

	Terrains	Emplacements
Ensemble	**0**	**0**
1 étoile	0	0
2 étoiles	0	0
3 étoiles	0	0
4 étoiles	0	0
5 étoiles	0	0
Non classé	0	0

Source : Insee en partenariat avec la DGE et les partenaires territoriaux en géographie au 01/01/2020.

TOU T3 - Nombre d'autres hébergements collectifs au 1er janvier 2020

	Hébergement	Nombre de places lit (1)
Ensemble	**0**	**0**
Résidence de tourisme et hébergements assimilés	0	0
Village vacances - Maison familiale	0	0
Auberge de jeunesse - Centre sportif	0	0

(1) chambres, appartements, dortoirs...

Source : Insee en partenariat avec la DGE et les partenaires territoriaux en géographie au 01/01/2020.